



Музей-заповедник
Томская Писаница



«Томская Писаница» - первый в Сибири музей-памятник наскального искусства, уникальный комплекс истории и культуры народов Евразии. Древнее природно-историческое святилище содержит около 280 рисунков.



Самые ранние рисунки относятся к концу неолита 3-4 тыс. до н.э. Многие изображения уникальны и являются шедеврами первобытного искусства





Музей-заповедник «Томская Писаница» - это современный культурный комплекс, ведущий культурно-просветительскую и музейную деятельность, он по праву считается гордостью Кузбасса.




5




7

8



1

Поднебесные зубья (Тигер-тыш) – это один из живописнейших горных районов Кузнецкого Алатау, расположен в 60 км. от Междуреченска. Самая высокая вершина г.Верхний Зуб (выс.2178м.над уровнем моря)



2



3



4

Кристально чистый воздух и необыкновенная красота природы привлекают туристов, совершающих летние пешие и зимние походы. В зимний сезон Поднебесные зубья пользуются популярностью у сноубордистов. А летом широко распространён сплав по горным рекам.



5

6



7


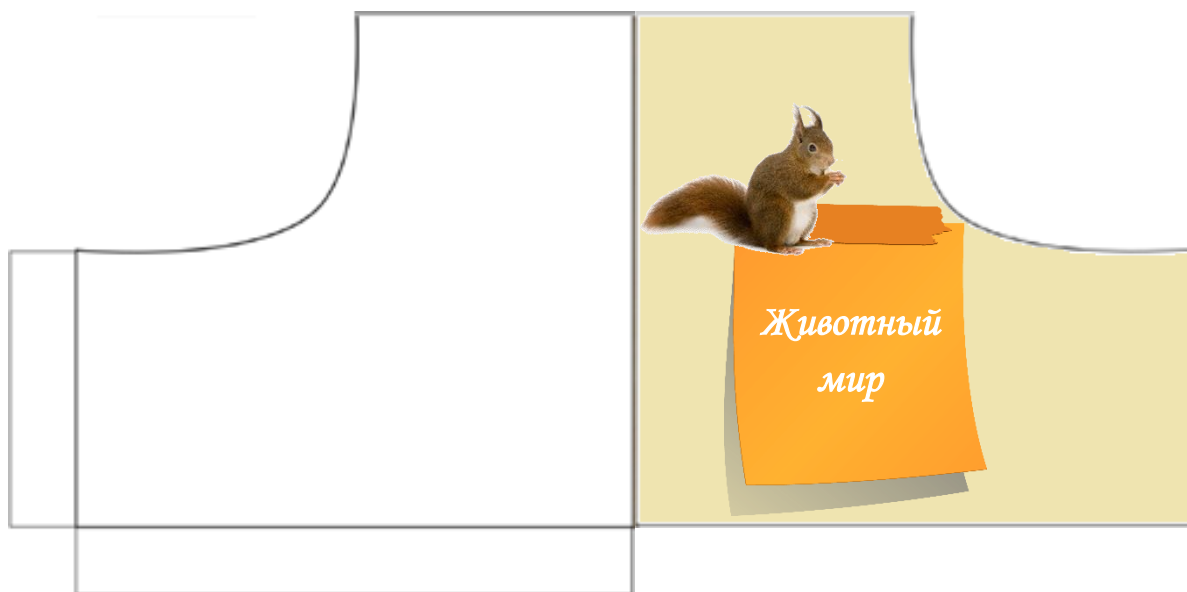


8



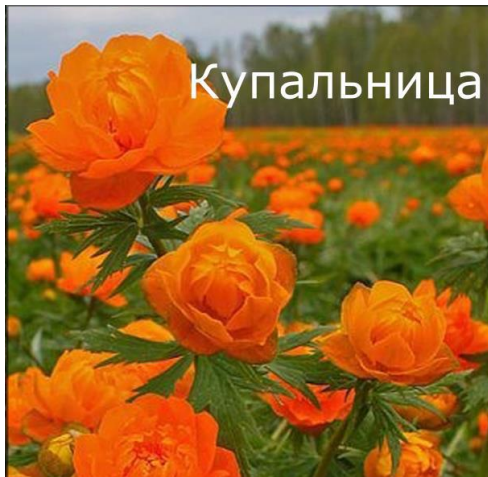
В российской нашей необъятной шири,
Есть край известный.
Край, где мы живём.
Зовут его «Жемчужиной Сибири»,
А мы землём, любимую зовём.
Кузбасс – земля особенного рода,
Её не спутать ни с какой другой,
И днём, и ночью жаркая работа
Кипит и на земле, и под землёй.
Хранит земля несметные запасы.
Щедры поля родимой стороны.
От ритма жизни нашего Кузбасса
Зависит состояние страны.
Шумит тайга.
Зовут к вершинам горы.
Земля отцов нам с детства дорога.
Волнуют сердце милые просторы,
Ласкают взгляд крутые берега.
Гордимся мы твоею доброй славой,
Твоим богатством, наш родимый край.
Кузнецкий край, на благо всей державы
На счастье, нам живи и процветай!







Кедр




Купальница



Липа




Лиственница



Пятилистник



Сосна



Ятрышник




Рябина



Шиповник



Белка




Черный
дрозд



Крот



Бурундук



Глухарь



Ласка



Волк




Стерлядь



Суслик
серый



Заяц



Филин



Хариус



Кузнецкая крепость



1

Кузнецкая крепость – памятник истории, военно-инженерного искусства и архитектуры федерального значения. Крепость, заложенная на горе Вознесенской в 1799г., является уникальным памятником для всей Западной Сибири, так как является единственным каменным сооружением 19 века, сохранившимся до наших дней.



2

Кузнецкая крепость бережно сохраняется и открывает всё новые страницы истории Кузнецкого края. Крепость построена в 1799-1820гг по распоряжению императора Павла 1, как часть Сибирской линии для защиты Южной Сибири от китайской угрозы.



3



4



Город-музей Мариинск



Мариинск представляет собой уникальный образец уездного сибирского города конца 19- начала 20 века. Основан в 1698. как село Кийское.



1

2

Сегодня Мариинск обладает богатым историческим и культурным наследием, основу которого составляет историко-архитектурный комплекс исторического центра города. В городе насчитывается 74 памятника архитектуры.



3


4

В Мариинске деревянные и каменные дома оформлялись в стиле «Сибирского барокко». Деревянные дома украшены красивой резьбой. А каменные строения — это богатство и роскошь.




5

Особенно активное строительство началось с проведением Сибирской железной дороги. Застройка велась интенсивно и интересно. И уже в начале 20 века привлекла к себе внимание. По России уже ходили почтовые открытки и альбом с видами Мариинска.



6



*Монумент
«Память шахтёрам Кузбасса»*

Памятник был открыт 28 августа 2003 года в День шахтёров, на Красной горке. В 2004г постановлением Администрации Кемеровской области монумент признан архитектурно-историческим символом Кемеровской области. В настоящее время монумент «Память шахтёрам Кузбасса» включен в список памятников монументального искусства регионального значения.





Народности Кузбасса



Шорцы

Малый народ Сибири, живущий в юго-восточной части Западной Сибири, на юге Кемеровской области.

Общая численность около 14 тысяч человек. Делятся на две этнографические группы: южную, или горнотаёжную (в начале XX века область проживания южных шорцев получила название Горная Шория), и северную, или лесостепную (так называемые абинцы). По языку шорцам наиболее близки алтайцы и хакасы, по культуре — алтайцы и чулымцы.



Телеуты

Язык и культура телеутов тесно связаны с языком и культурой алтайцев, этнотерриториальной группой которых они официально считались до 1993 года.

Численность в РФ составляет 2643 человека (2010), из них в Кемеровской области — 2520 чел. Телеуты являются преимущественно сельскими жителями.

Практически все телеуты владеют русским языком.



Татары

тюркский этнос, живущий в центральных областях европейской части России, в Поволжье, Приуралье, в Сибири, Казахстане, Средней Азии, СУАР и на Дальнем Востоке.

Являются вторым по численности народом в Российской Федерации после русских.

По религиозному признаку в основном мусульмане-сунниты, атеисты, православные и др.

Сибирские татары — одна из групп татар, этногенез которых связан с территорией Сибирского ханства. Разговаривают на восточном диалекте татарского языка.

Народности на последней странице



Герб Кемеровской области



Флаг Кемеровской области

Гимн Кемеровской области

Слова Геннадия Юрова

Вы видите: горят огни в ночи,
На землю небо звездное упало.
Вы слышите: мелодия звучит,
Поет земля восточнее Урала.
Где города по берегам реки
Тепла и света создают запасы,
Ее добыли в шахте горняки -
Рабочую мелодию Кузбасса.
Мелодия, звучи с сердцами в лад.
Мелодия, наш путь велик и труден.
Земля открыла людям свой талант,
И свой талант земле открыли люди!
От пламени не прячем мы лица.
Когда металл рождается в горниле.
Натруженные руки кузнеча
Мелодию надежно закалили.

Музыка Евгения Лугова

Она в пролетах заводских гремит,
И поезда несут ее по трассам.
Об отчем доме с нами говорит
Рабочая мелодия Кузбасса.
Мелодия, звучи с сердцами в лад.
Мелодия, наш путь велик и труден.
Земля открыла людям свой талант,
И свой талант земле открыли люди!
Когда в предгорьях выпадет роса,
Когда восходит солнце над долиной,
Таежный шум и птичий голоса
В тон музыке могучей различимы.
Распахнут мир дыханию весны,
И ждет любовь назначенного часа.
Вливается в напев родной страны
Рабочая мелодия Кузбасса!

Пирамида (треугольник) черного цвета, символизирует горно-добывающую промышленность Кемеровской области — Кузбасса.

Треугольник, обращенный одним углом вверх, — величественный символ решительности, развития, духовного подъема и материального развития.

Симметричные участки поля червленого (красного) цвета в верхних углах щита символизируют раскаленный металл, жар печей на крупных металлургических заводах Новокузнецка, Гурьевска, а также богатство недр Кузбасса. Зеленая часть поля в нижней части щита символизирует природные богатства и заботу об охране окружающей среды.

Звезда, в сочетании с красным полем герба, символизирует мужество, стойкость, героизм, проявленные жителями Кузбасса в различных сражениях по защите Российского государства на протяжении всей истории региона.

Молот и кирка — символ горнорудной промышленности.

Колосья символизируют важность сельского хозяйства в экономике Кемеровской области — Кузбасса. Три колоса, устремленные вверх из зеленого поля и проходящие за киркой и молотом, — символ единства трудов человека и природных богатств.

Обрамление герба орденовскими лентами ордена Ленина отражает исторический факт награждения региона. Указами Президиума Верховного Совета СССР от 1 февраля 1967 года и от 31 декабря 1970 года Кемеровская область была дважды удостоена орденом Ленина за большие успехи в развитии промышленного производства, особенно отраслей угольной промышленности, черной металлургии и химии.



Герб Беловского района



Герб Гурьевского района



Герб Ижморского района



Герб Кемеровского района



Герб Крапивинского района



Герб Ленинск-Кузнецкого района



Герб Мариинского района



Герб Новокузнецкого района



Герб Прокопьевского района



Герб Промышленновского района



Герб Тисульского района



Герб Тяжинского района



Герб Юргинского района



Герб Яйского района



Герб Яшкинского района



Герб Чебулинский района



Герб Топкинского района



Герб Таштагольского района



Герб Междуреченского района

Герб Беловского района

Фигуры герба Беловского муниципального района символизируют исторически сложившиеся, культурные, национальные и иные местные традиции Беловского муниципального района:

- разделение щита серебром и зеленью – устоявшаяся в современной российской геральдике региональная метка Сибири;
- положенная поверх линии деления перевязь соотносится одновременно:
- чёрная часть – с Караканским хребтом; серебряная – с Беловским водохранилищем;
- выбранный вариант перевязи графически близок к цепочке из квадратных ромбов – одному из немногих специфичных мотивов в телеутском орнаменте. Благодаря этому, ступенчато-противоступенчатая перевязь может служить символом компактного проживания этой народности на территории Беловского муниципального района;
- ступенчатая форма краёв перевязи соотносится с уступами карьера, а чёрная звезда служит знаком первенства в разработке угольных месторождений Кузбасса;
- вторая, составленная из золотых «семян», звезда указывает на развитое в Беловском муниципальном районе сельское хозяйство;
- число образующих каждую из звёзд элементов служит указанием на количество входящих в состав Беловского муниципального района муниципальных образований

Герб Гурьевского района

Герб Гурьевского района языком символов и аллегорий отражает природные, экономические и исторические особенности региона. Геологические условия образования и развития Кемеровской области привели к тому, что большая часть региона, включая территорию Гурьевского района, представляет собой котловину, сложенную толщей

осадочных пород, имеющих мощность порядка девяти километров. В гербе района особенность рельефа показана вогнутой черной частью. Шахтёрские кирки и красный цвет – как символ тепла и трудолюбия указывают на главную особенность экономики региона: один из крупнейших топливно-энергетических комплексов страны, основанный на угольной промышленности и электроэнергетике. Вогнутая чёрная часть герба отображает основное природное богатство Кузбасса – уголь, добываемый в котлованах открытым способом.

Глава, разделённая на золото и серебро аллегорически символизирует природу района. Зубчатая линия – указывает на известный Салаирский кряж. Золото – цвет хлебных колосьев – традиционный символ урожая, богатства,

стабильности, уважения и интеллекта. Цветки – символ молодости и плодородия земли подчеркивают развитость сельскохозяйственного производства. Зелёный цвет – символ природы, здоровья, жизненного роста.

Серебро – символ чистоты, совершенства, мира и взаимопонимания.

Герб Ижморского района

В лазоревом поле в почётном месте золотой диск, окружённый 12-ю таковыми же пламёнами и обременённый черным прорастающим внутри чёрной же ветвью берёзы с тремя листьями, сопровождаемый внизу узким зелёным поясом, обременённый вписанными в него серебряными сомкнутыми сквозными стилизованными камнями, заполненными лазурью. Щит увенчан золотой муниципальной короной установленного образца.

Герб Кемеровского района

В пересеченном червленью и зеленью поле, стоящий на узком волнистом серебряном поясе золотой острог в виде палисада между двух башен с кровлями и закрытыми воротами и выходящей из-за палисада более высокой башней с такой же кровлей; внизу - золотой сноп. В гербе символически изображен Верхнетомский острог, пояс символизирует реку Томь, сноп - сельское хозяйство.

Герб Крапивинского района

В лазоревом поле под серебряной главой, обремененной зеленой волнистой нитью, проросшей обращенными вправо крапивными листьями без числа, - серебряный же тройной волнообразный узкий косой крест, поверх которого положен черный шар, обремененный тремя золотыми головками колосьев (1 и 2) и имеющий серебряную кайму, снаружи проросшую четырьмя парами лап. Щит увенчан золотой районной короной о трех зубцах.

Герб Ленинск-Кузнецкого района

Располагаясь в юго-западной части Кемеровской области, Ленинск-Кузнецкий район относится к степным районам. Земля является основным богатством местных жителей - на плодородии земельных угодий основана современная экономика района. Об этом в гербе говорит изображение снопа колосьев - символа урожая и процветания.

Геральдические фигуры - три золотых и два зелёных клина в оконечности подчёркивают сельскохозяйственную направленность района, напоминая вид полей с высоты птичьего полета. Ласточка - символ весны, новой жизни, обновления усиливает сельскохозяйственную символику герба района, а также символизирует лучшие качества жителей района - трудолюбие, добросовестность, терпение..

Золото в геральдике - символ почёта, уважения, интеллекта, стабильности.

Красный цвет - символ труда, мужества, красоты, праздника, также аллегорически указывает на название района.

Герб Мариинского района

На гербе Мариинского муниципального района изображен "деревянный цветок" - символ резьбы по дереву. Многие дома (их наличники, дверные откосы, перила и ставни) в городе и районе украшены резьбой по дереву, которая является наиболее заметной достопримечательностью и гордостью всех жителей Мариинского муниципального района.

Верхняя составная часть деревянного цветка - безант (золотая монета в Византии) - символ успеха в делах и торговле, символ богатства людей и природы. Узор на безанте - аллегория солнца - символ тепла, радости, живительных сил, озарения и открытости.

Листья на цветке - аллегория тополиных листьев. Мариинцы считают тополь наиболее привычным для себя деревом. Символика тополя - двуполюсность, двойственность. Окраска листьев белого тополя, верхняя и нижняя стороны

которых имеют разный цвет (на гербе это отражено светлым и темным золотом), символична: темная - символ Солнца (мужское начало), а светлая - символ Луны (женское начало).

Лазоревое поле символизирует реку Кия, протекающую по территории Мариинского муниципального района.

Золото - символ сельскохозяйственной направленности района, символ богатого урожая, высшей ценности, величия, великодушия.

Герб Новокузнецкого района

Основное изображение герба - вилообразный серебряный крест - символизирует слияние двух рек, протекающих по территории района - Томи и Кондомы, издавна имеющих большое значение в жизни его жителей. Основные цвета на щите - синий, зеленый и черный, означающие соответственно: перспективу развития, богатство живой природы района и его недр. Пчелы символизируют производство меда в окрестностях уникального Кузедеевского липового острова и одновременно - единство, сплоченность жителей района, сообща преобразующих его своим трудом. Колосья - символ развитого сельского хозяйства. Восходящее солнце в треугольной оконечности щита, напоминающей формой силуэт терриконика, олицетворяют будущее района и огромные запасы каменного угля.

Герб Прокопьевского района

Щит разделен на два поля зеленого и черного цветов. В верхней части щита расположен пшеничный колос - символ сельского хозяйства. В нижней части щита - кирка, символ угольной промышленности Прокопьевского района.

Обоснование символики:

Используемые в гербе цвета несут определенную смысловую нагрузку:

Зеленый цвет символизирует природные богатства района, сельское хозяйство и леса.

Черный цвет символизирует каменный уголь - основное богатство района.

Герб Промышленновского района

Черный камень служит указанием как на богатые залежи каменного угля, так и на плодородие земли. Скрещенные кирки и золотой ключ показывают на принадлежность территории к Кемеровской области и на роль железной дороги в жизни района соответственно. Образующие крест колосья – знак того, что район славится обилием и качеством зерна. Деление щита синим и красным цветами показывает на природные чистоту, богатство и красоту.

Герб Тисульского района

В зеленом поле подле серебряного правого края - золотой восстающий медведь, вооруженный серебром, держащий в правой лапе таковую же шахтерскую лампу с червлёным пламенем и сопровождаемый в оконечности узким, составленным из ромбов поясом, положенным поверх всего и переменяющим цвет с лазури на серебро; поверх границы края повышенно положено солнце, переменяющее цвет с червлёного на золото, со сквозным диском, в котором заключен шар тех же тинктур. Щит увенчан золотой территориальной короной о трех зубцах.

Герб Тяжинского района

Меч и венок, лежащие в зелёно-красном поле, символизируют собой славу местных жителей на хлебной ниве и поле боя. Меч, кроме того, указывает на Н. И. Масалова, поступок которого запечатлён в монументе Воину-освободителю в Трептов-парке. Двойная перевязь — знак автомобильной дороги и Транссибирской магистрали, играющих важную роль в жизни района, а также полугласная эмблема к названию муниципального образования.

Герб Юргинского района

Три звезды («роза ветров») многозначный символ:

- аллегория границы трех областей: Томской, Новосибирской и Кемеровской;
- по территории района проходят три автотрассы, из них две федерального значения: Новосибирск-Иркутск, Новосибирск-Иркутск с подъездом к Томску и дорога областного значения Новосибирск – Ленинск-Кузнецк – Кемерово –Юрга;

Звезда -символ надежды и путеводности, во все времена указывающая верный путь.

Река Томь, вдоль левого берега которой на протяжении более 120 км расположен Юргинский муниципальный район, в гербе показана геральдической фигурой – серебряной волнистой каймой вдоль главы.

Девять видимых колосьев снопа - аллегория девяти сельских поселений Юргинского муниципального района. Сноп - символ развитого сельского хозяйства.

Примененные в гербе цвета и металлы символизируют:

- зеленый цвет символизирует весну, здоровье, молодость;
- лазурь (синий цвет) – символ высшей ценности, величия, богатства;
- золото (желтый цвет) - символизирует богатство, справедливость, уважение, великодушие;
- серебро (белый цвет) – символ простоты, чистоты, совершенства, мудрости, мира и взаимного сотрудничества.

Герб Яйского района

Рассечение щита и пнистые столбы служат символов одновременно развитых сельского хозяйства и лесозаготовки и лесопереработки. Заполнение крепостного контура золотом выступает в качестве образного воплощения для выражения «закрома Родины». Золотое колесо указывает на роль Транссибирской магистрали в развитии территории"

Герб Яшкинского района

Плодородные почвы обеспечили развитие сельского хозяйства, которое быстро стало одной из основ экономики района. В гербе это отражено золотым снопом, перевязанным красной лентой. Золото - символ урожая, богатства, стабильности, уважения и интеллекта.

Красный цвет - символ мужества, силы, трудолюбия, красоты и праздника.

На территории Яшкинского района находятся уникальные по физико- химическому составу месторождения глин и известняков, которые стали залогом становления здесь известково-кирпичного дела. Построенный здесь цементный завод в период развития Советского государства внес неоценимый вклад в развитие производительных сил Западной Сибири, о чем в гербе символизируют положенная в основание пирамида из брусков-кирпичей.

Район расположен в подтаёжной зоне (что символизируется зеленым цветом) - леса полные зверей, ягод и грибов являются одним из главных богатств района. Здесь располагаются уникальные кедровые боры, известные далеко за пределами района, о чём в гербе показывают золотые кедровые ветви с шишками.

Зеленый цвет символизирует весну, здоровье, природу, надежду.

Герб Чебулинского района

зеленые горы - отражение расположения района в предгорьях Кузнецкого Алатау;
золотая глава - символ золотой нивы полей района, на которых тружениками района собирается высокий урожай зерновых культур;
фигура ящера (псиittaкозавра) - символизирует Шестаковский палеонтологический и археологический комплекс, который называют (по аналогии с названием известного фильма "парк Юрского периода") -
"восьмое чудо Кузбасса, Шестаковский парк мелового периода";
волнистый серебряный пояс - символ реки Чебулы, давшей название району.
Зеленый цвет символизирует весну, здоровье, природу, молодость и надежду.
Золото - символ высшей ценности, величия, богатства, урожая.
Серебро - символ чистоты, открытости, божественной мудрости, примирения.

Герб Топкинского района

Тополь – это символ прекрасной природы Топкинского муниципального района, ее неповторимость;
Два лазоревых (синих) вертикальных края герба символизируют географическое расположение территории района – в междуречье Ини и Томи.
Стебель рогоза – аллегория названия Топкинского муниципального района, произошедшего от диалектного сибирского слова «топка» – болотистое, топкое место, топь.
Колос – символ сельского хозяйства, достатка и уверенности в будущем.
Каменные глыбы – символ того, что недра Топкинского муниципального района богаты месторождениями известняка, идущего на производство цемента. На территории Топкинского муниципального района находится цементный завод – один из крупнейших не только в Сибири, но и в России.
Зеленый цвет символизирует весну, здоровье, молодость, а также природные особенности территории района, расположенного среди лесов.
Лазурь (синий цвет) – это символ чести, благородства, духовности и нравственности, кроме того, лазурь символизирует реки Томь и Иню;
Золото (желтый цвет) – символ высшей ценности, величия, богатства, урожая.
Серебро (белый цвет) – символ простоты, совершенства, мудрости, мира и взаимного сотрудничества.

Герб Таштагольского района

Зеленая гора о трех вершинах символизирует горную местность, покрытую вечнозелёной тайгой, а серебряная (белая) кайма - снежный покров.
Гора чёрного цвета символизирует преобладающую отрасль хозяйствования - добычу железной руды, а серебряная (белая) гора и снежинка, аллегорически показывают развитие горнолыжного спорта и сноуборда.
Перекрещенные молотки переменных цветов символизируют союз науки (серебряный) и горного дела (чёрный).
Примененные в гербе цвета дополняют его символику: лазурь (синий цвет) – символ небесной чистоты, возвышенных устремлений, взаимоуважения и согласия в обществе;
зеленый цвет - символ необъятных просторов тайги, роста, надежды, молодости и здоровья;
чёрный цвет - символ мудрости, скромности, вечности бытия;
серебро (белый цвет) – символ чистоты, открытости, божественной мудрости, мира

Герб Междуреченского района

В гербе города показано его основное природное богатство – каменный уголь.

Основной фигурой герба города является кусок угля на фоне вспышки, которая аллегорически показывает огонь, тепло и свет, которые дает уголь.

Черный цвет в геральдике символизирует благоразумие, мудрость, скромность, честность и вечность бытия.

Зеленая оконечность с двумя лазоревыми поясами отражает тайгу, реки Томь и Уса, на месте слияния которых расположен город.

Зеленый цвет - символ весны, радости, надежды, жизни, природы, а также символ здоровья.

Голубой цвет - символ чести, славы, преданности, истины, добродетели и чистого неба.

Серебро - символ чистоты, мудрости, благородства, мира, взаимосотрудничества.

Красный цвет поля символизирует энергию, которая дает жизнь городу и огонь, расплавляющий металл, а также это символ труда, тепла, активности, мужества, праздника и красоты.



Шорцы

Малый народ Сибири, живущий в юго-восточной части Западной Сибири, на юге Кемеровской области. Общая численность около 14 тысяч человек. Делятся на две этнографические группы: южную, или горнотаёжную (в начале XX века область проживания южных шорцев получила название Горная Шория), и северную, или лесостепную (так называемые абинцы). По языку шорцам наиболее близки алтайцы и хакасы, по культуре – алтайцы и чулымцы.



Татары

Тюркский этнос, Живущий в центральном европейской части России, в Поволжье, Приуралье, в Сибири, Казахстане, Средней Азии, СУАР и на Дальнем Востоке. Являются вторым по численности народом в Российской Федерации после русских. По религиозному признаку в основном мусульмане-сунниты, атеисты, православные и др. Сибирские татары – одна из групп татар, этногенез которых связан с территорией Сибирского ханства. Разговаривают на восточном диалекте татарского языка.



Телеуты

Язык и культура телеутов тесно связаны с языком и культурой алтайцев, этнотерриториальной группой которых они официально считались до 1993 года. Численность в РФ составляет 2643 человека, из них в Кемеровской области – 2520 человек. Телеуты являются преимущественно сельскими жителями. Практически все телеуты владеют русским языком.



Немцы

Численность немцев в Кузбассе составляет -23 125 человек. Говорят на немецком языке. Письменность на основе латинского алфавита. Верующие протестанты и католики, посещают церковь. Пища – в зависимости от типа хозяйства. Народные праздники и гуляния сопровождаются народными песнями, шуточными сценками, танцами.



Народности Кузбасса



Русские

Численность русских в Кемеровской области – 2 536 646 человек. Русские наряду с высокоразвитой современной культурой бережно хранят традиции своей нации, глубоко уходящие корнями не только в православие, но даже в язычество. Большинство верующих – православные. Традиционные особенности русского национального костюма относительно устойчивы. Русская кулинария самобытна и своеобразна.